

Secretaria de Meio Ambiente e Desenvolvimento Sustentável - SEMAD

Centro de Informações Meteorológicas e Hidrológicas do Estado de Goiás - CIMEHGO

Sala de Situação de Monitoramento de Riscos e Desastres Naturais

Visite: <https://www.meioambiente.go.gov.br/cimehgo> ou <https://www.cimehgo.meioambiente.go.gov.br/>

 [@cimehgo.semad](https://www.instagram.com/cimehgo.semad)

Boletim nº: 0136

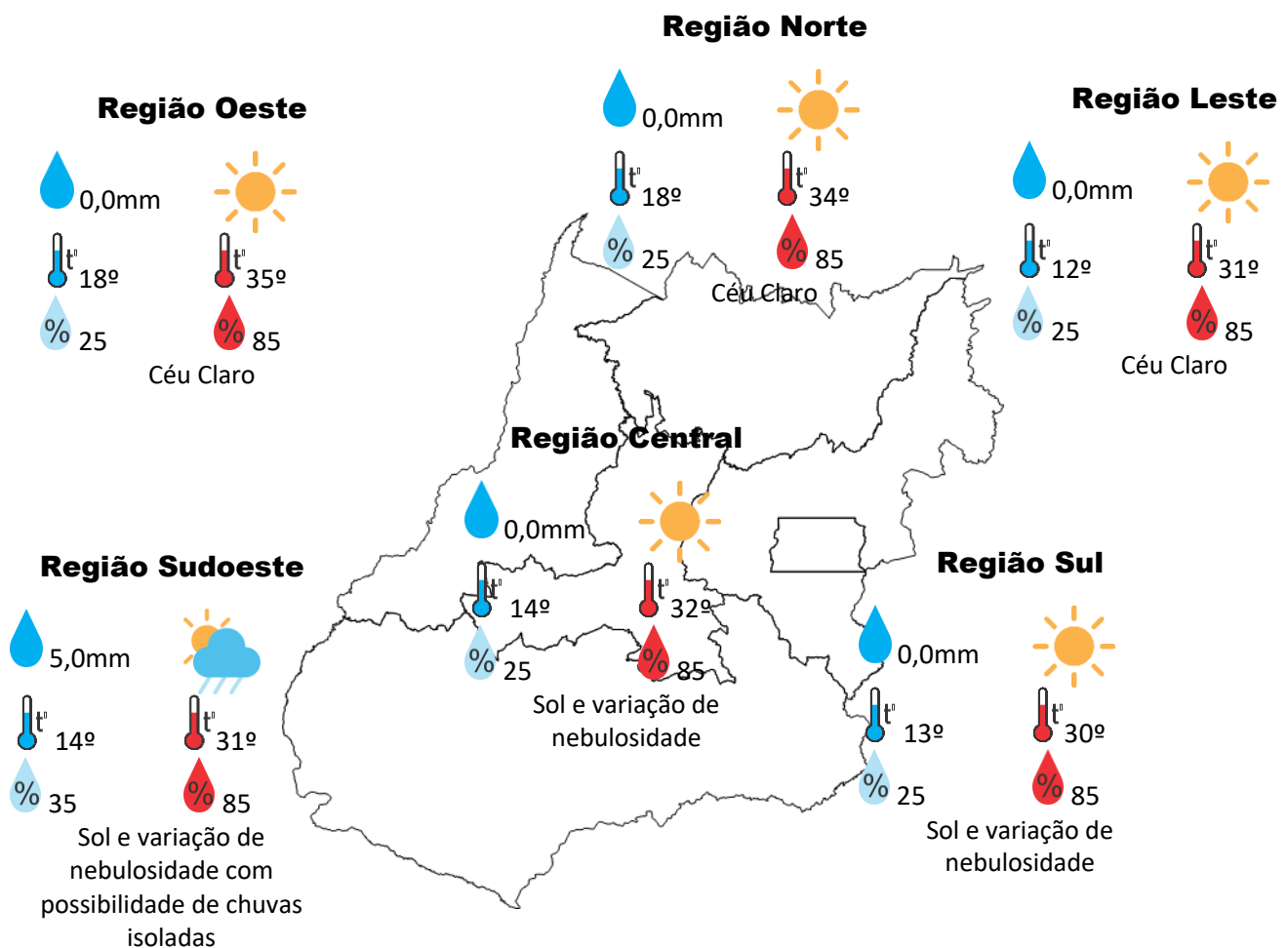
Elaborado na data: 08/06/2022

Previsão para data: 09/06/2022

Informações do Tempo para o Estado

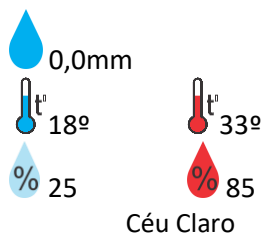
Quinta-feira de sol e variação de nebulosidade, com possibilidade de chuvas isoladas na região sudoeste do Estado de Goiás, devido influência da passagem de uma frente fria pela região sudeste do Brasil. Os destaques ficam para a possibilidade de chuvas isoladas na região sudoeste do Estado, a amplitude térmica que é a diferença entre a temperatura mínima e máxima, como também a queda no índice da umidade relativa do ar acentuada no período da tarde em algumas regiões.

Capital: Céu claro e variação de nebulosidade temperatura máxima podendo chegar aos 31°C e umidade relativa do ar variando entre 25% a 85%, o nascer do sol será às 06:41hs e o pôr do sol às 17:50hs.



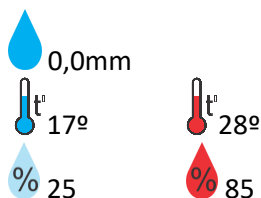
Previsão para alguns municípios:

Porangatu



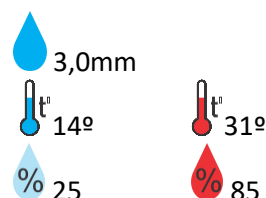
Céu Claro

Catalão



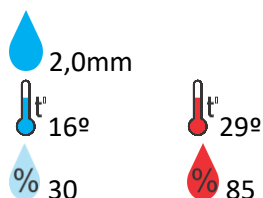
Sol e variação de
nebulosidade

Jataí



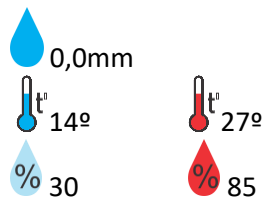
Sol e variação de
nebulosidade com
possibilidade de chuvas
isoladas

Rio Verde



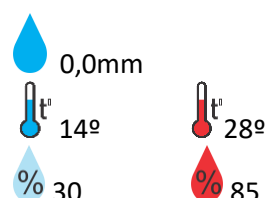
Sol e variação de
nebulosidade com
possibilidade de chuvas
isoladas

Luziânia



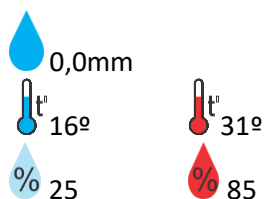
Céu Claro

Anápolis



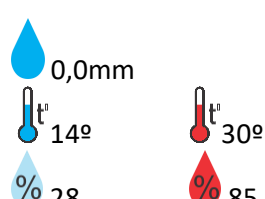
Céu Claro

Goiânia



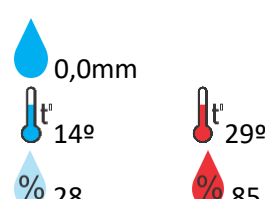
Sol e variação de
nebulosidade

Itumbiara



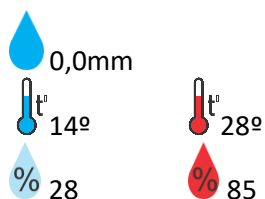
Sol e variação de
nebulosidade

Ouvidor



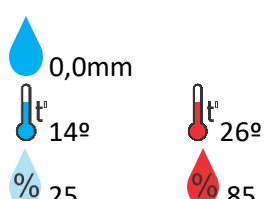
Sol e variação de
nebulosidade

Goiandira



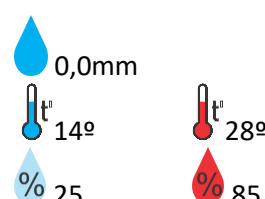
Sol e variação de
nebulosidade

Três Ranchos



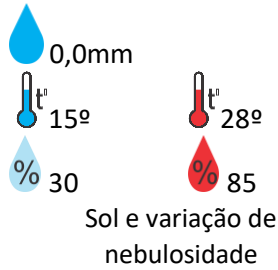
Sol e variação de
nebulosidade

Cumari

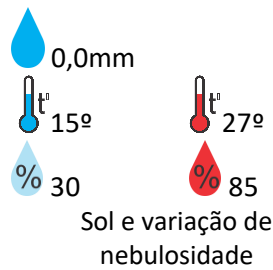


Sol e variação de
nebulosidade

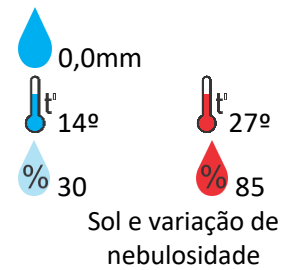
Anhanguera



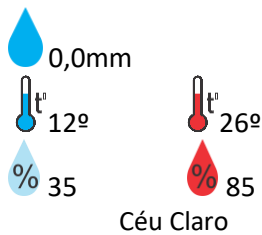
Ipameri



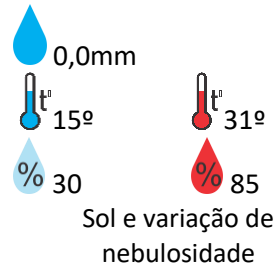
Nova Aurora



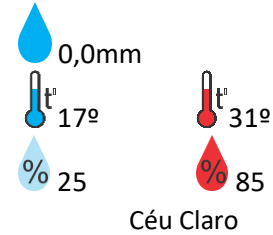
Cristalina



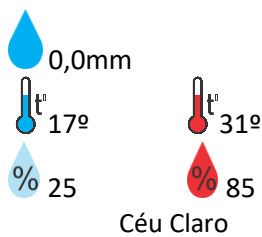
Santa Helena



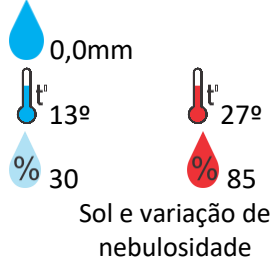
Ceres



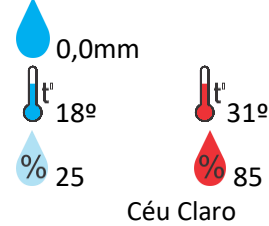
Goianésia



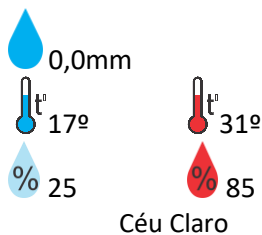
Davinópolis



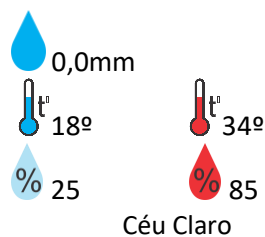
Rubiataba



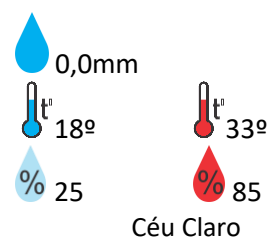
Flores de Goiás



Minaçu



Aruanã



OBS: As informações contidas nesse boletim do tempo levam em consideração dados das variáveis meteorológicas previstas por modelos meteorológicos e análise de imagens de satélite do dia 08/06/2022 às 08:00 horas.